







A MONTANHA DE FERRO REVESTIDA DE VERDE



Uma história de descobertas

Carajás guarda bilhões de anos de história nas suas rochas. A região concentra uma das maiores reservas de minério de ferro puro do planeta e, ao mesmo tempo, abriga uma biodiversidade extraordinária. Diferentes biomas se encontram e se misturam, criando paisagens e formas de vida que não existem em nenhum outro lugar.

A vida aqui é exuberante e diversa. Florestas densas dividem espaço com formações rochosas ancestrais. Espécies únicas se adaptaram e evoluíram neste território singular.

Carajás é rica em minerais e beleas naturais. Uma terra onde desenvolvimento e preservação caminham juntos, num desafio constante entre aproveitar o que há de valioso no solo e proteger o que é insubstituível na superfície.

A Grande Descoberta

Em 1960, geólogos em busca de manganês se depararam com algo inesperado: um dos maiores tesouros minerais do planeta. O que parecia ser apenas uma expedição de rotina revelou jazidas de ferro de altíssima pureza. Mas a descoberta trouxe mais que riqueza mineral. Ao abrir os caminhos pela floresta, o mundo conheceu um ecossistema único, intocado há milênios.

Um Tesouro Natural

A região abriga o maior conjunto de cavernas ferríferas do planeta. Aqui floresce a Flor de Carajás, que não existe em nenhum outro lugar da Terra. A vida se adaptou de forma única ao solo rico em ferro: plantas carnívoras especializadas, cupins que constroem ninhos com minério, paisagens que não existem em nenhum outro canto do mundo.

Carajás Hoje

Reconhecida pela UNESCO como Reserva da Biosfera, Carajás recebe mais de 200 mil visitantes por ano. É um lugar onde história, natureza e aventura se encontram, oferecendo experiências que só existem aqui.

O futuro de Carajás

Carajás já abre seus caminhos para quem busca se reconectar com a natureza. Mas a história que ela quer escrever é muito maior.

O futuro sonhado é de portas abertas ao mundo. Que mais pessoas caminhem por suas trilhas, respirem suas florestas, se encham diante de suas paisagens. Cada visitante não leva apenas fotografias, leva a certeza de que existem lugares que precisam permanecer assim. Receber mais gente é semear oportunidades. É renda para quem vive aqui, trabalho para quem escolheu ficar, prova de que proteger a natureza também alimenta famílias e constrói futuros.

Carajás sonha em ser reconhecida como um santuário onde terra e pessoas dançam juntas. Um lugar que o Brasil oferece ao mundo com orgulho. Porque patrimônios assim pertencem a todos nós.

O convite está feito:

Crescer sem perder a essência, receber sem destruir, e revelar ao planeta que Carajás é mais que um destino. É um legado vivo.



PARAUAPEBAS

A CAPITAL DO MINÉRIO É NATURALMENTE RICA E BELA

Localizado no sudeste do Pará, a cerca de 720 km de Belém, Parauapebas é a principal porta de entrada para a Floresta Nacional de Carajás. O acesso pode ser feito por via aérea, rodoviária ou ferroviária.

AÉREO:

O Aeroporto de Carajás (CKS), a 17 km do centro da cidade, recebe voos regulares com conexões a Belém, Marabá e Brasília. O deslocamento até a área urbana pode ser feito por táxi, aplicativo ou traslado autorizado.

RODOVIÁRIO:

A cidade é acessada pela PA-275, que liga Parauapebas a Curionópolis (40 km) e Marabá (160 km), com conexões às BR-155 e BR-222. Empresas de transporte operam linhas regulares para diversas cidades da região.

FERROVIÁRIO:

A Estrada de Ferro Carajás (EFC), operada pela Vale S.A., oferece transporte de passageiros entre São Luís (MA) e Parauapebas (PA), em um trajeto de cerca de 892 km, com paradas em várias cidades intermediárias.



ACREDITAMOS QUE O TURISMO PODE RESSIGNIFICAR TERRITÓRIOS



A Rota Carajás é um importante passo na construção de uma economia mais humana, descentralizada e conectada com o futuro da floresta. Estamos falando de oportunidades reais para quem vive na região e escolheu empreender.

O Catálogo da Rota Carajás nasceu para revelar ao mundo um destino que une riqueza natural, identidade cultural e vocação histórica. Uma rota onde natureza e negócios caminham juntos, impulsionando o desenvolvimento a partir do que o território tem de mais autêntico: sua fauna, flora e belezas naturais.

Para tornar essa iniciativa possível, o Sebrae mobilizou parceiros nacionais e internacionais. Articulando competências técnicas, institucionais e recursos financeiros com o propósito de valorizar o território e impulsionar a economia local.



RUBENS DA COSTA MAGNO JÚNIOR

DIRETOR-SUPERINTENDENTE DO SEBRAE NO PARÁ


MARIA DOMINGAS RIBEIRO PAULINO

DIRETORA TÉCNICA DO SEBRAE NO PARÁ

CÁSSIA ALESSANDRA DA COSTA RODRIGUES

DIRETORA DE OPERAÇÕES DO SEBRAE NO PARÁ





*Imagine um lugar
que respira silêncio e poder.
Onde os mirantes não cabem
em fotos, mas se gravam pra
sempre na memória.*








*Nesse lugar, águas cristalinas
percorrem correntes milenares.
Lavando corpo e alma
dos visitantes!*








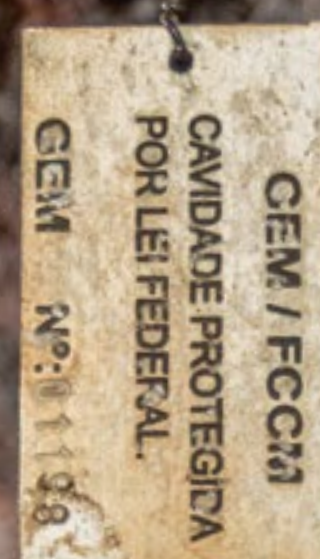
*Ao romper da aurora, primatas
iniciam sua sinfonia selvagem,
enquanto mais de 590 espécies
de aves desfilam para
olhares atentos.*








*Nas profundezas silenciosas
das Cavernas Ferríferas,
onde artefatos ancestrais
relatam civilizações antigas,
morcegos raros encontram
santuário seguro.*







*Sobre a brutalidade
da Canga Ferruginosa,
a Flor de Carajás desabrocha
como uma delicada estrela
vermelha, única em todo o mundo.*







Flor de Carajás

I P O M O E A C A V A L C A N T E I



*Graças à densidade da floresta,
rios voadores flutuam no
céu carregados de umidade,
refrescando o planeta e ajudando
a reduzir o efeito estufa.*






*UM SOPRO VITAL
DA AMAZÔNIA
QUE SE ESPALHA
PELO MUNDO.*




*Carajás é o abraço da floresta
amazônica com a raridade
rasteira da canga ferruginosa.*





*DOIS MUNDOS
COEXISTINDO
NO MESMO
TERRITÓRIO*



ESSA FLORESTA É NOSSA!


DESCUBRA SEUS ENCANTOS!



*Entre trilhas, cachoeiras, cavernas e mirantes,
a Amazônia revela sua beleza!*

A Floresta Nacional de Carajás e o Parque Nacional dos Campos Ferruginosos esperam por você com atrativos que misturam aventura, contemplação e descobertas.



MAPA DE ATRATIVOS

1,2 milhão

HECTARES DE EXTENSÃO TOTAL

Um mosaico único de biomas!

Cavernas ferríferas, florestas úmidas, savanas e o solo mais rico em minério que o mundo já viu. Preservar este território garante o equilíbrio entre natureza, pesquisa e uso sustentável.

ROTA CARAJÁS



NOSSA PEGADA É CONSERVAR!

96%

DO TERRITÓRIO PRESERVADO

Uma Ilha Verde no Coração da Amazônia

Protegido por 14 mil patrulhamentos e milhões de quilômetros percorridos em vigilância. O Mosaico de Carajás preserva 11 mil nascentes e centenas de espécies de aves, répteis e mamíferos.

2.800

ESPÉCIES DE PLANTAS HECTARES DE EXTENSÃO TOTAL

A corrente sanguínea da floresta

Plantas vasculares que transportam vida através de suas veias, criando o maior jardim botânico natural da Amazônia. Cada espécie carrega sua própria história de sobrevivência no solo de ferro.



+ de 1.600

CAVERNAS FERRÍFERAS


Um tesouro subterrâneo brasileiro!

O maior complexo de cavernas ferríferas do planeta. Labirintos subterrâneos esculpidos em ferro ao longo de milhões de anos, onde cada formação conta a história geológica da Terra.



ICMBio
INSTITUTO CHICO MENDES
MMA

O GUARDIÃO DA VIDA AMAZÔNICA!



*Tudo o que é belo
no Brasil tem a marca
do **ICMBio**.*

O Instituto Chico Mendes de Conservação da Biodiversidade é a autarquia federal que cuida das áreas protegidas do país, guardando tesouros naturais e culturais.



***Representando 10% do território
nacional, número que chega a 26% quando
somamos as áreas marinhas.***

Na Rota Carajás, o ICMBio organiza o uso público com regras claras, garantindo trilhas seguras e turismo sustentável. Mais do que proteger, o Instituto conecta, promove educação ambiental, capacita condutores e incentiva pesquisas que aproximam ciência, comunidade e visitantes.



ATRATIVOS

Autoguiados

ROTA
CARAJÁS





ATRATIVOS *Autoguiados*

Os atrativos autoguiados da Floresta Nacional de Carajás podem ser visitados sem a necessidade de acompanhamento de condutor autônomo credenciado pelo ICMBio.

Para acessar, basta comparecer à portaria da Floresta Nacional de Carajás, que funciona todos os dias, das 8h às 15h. **Saiba mais: (94) 98400-5690**



Apresentar o documento pessoal
é obrigatório para todos
os visitantes.



 **TRILHAS** 

**ROTA
CARAJÁS**

TRILHA MARIA BONITA

A Trilha Maria Bonita marca o início da jornada pelo território. Ideal para observação de aves e para admirar as curvas do rio Parauapebas.

DISTÂNCIA DE PARAUAPEBAS	DISTÂNCIA DA TRILHA	TEMPO ESTIMADO	DIFICULDADE
1km	1.800m	1h30	Fácil

-  AVENTURA
-  FAMILIAR
-  EDUCACIONAL
-  CONTEMPLATIVA

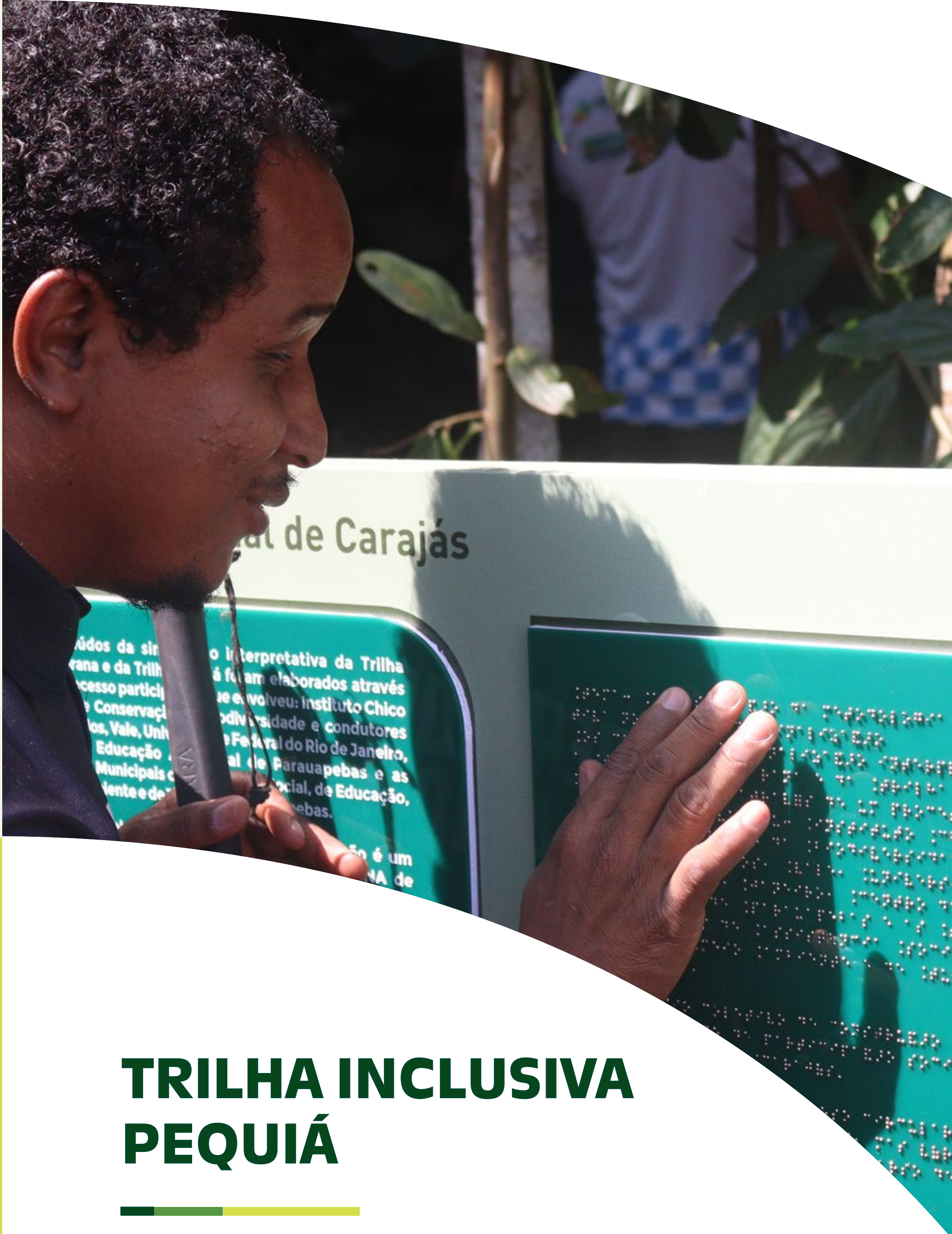
TRILHA CASTANHEIRA

Uma caminhada imersiva na floresta para observar castanheiras centenárias e outras gigantes amazônicas.

DISTÂNCIA DE PARAUAPEBAS	DISTÂNCIA DA TRILHA	TEMPO ESTIMADO	DIFICULDADE
23km	4.000m	3 horas	Moderada

-  AVENTURA
-  FAMILIAR
-  EDUCACIONAL
-  CONTEMPLATIVA





TRILHA INCLUSIVA PEQUIÁ

Experiência inclusiva com sinalização em braille. Mesmo sem enxergar com os olhos, é possível interpretar e sentir a grandeza da floresta amazônica na alma.

DISTÂNCIA DE PARAUPEBAS	DISTÂNCIA DA TRILHA	TEMPO ESTIMADO	DIFICULDADE
23km	1.000m	1 hora	Fácil

-  AVENTURA
-  FAMILIAR
-  EDUCACIONAL
-  CONTEMPLATIVA





TRILHA INCLUSIVA QUARUBARANA

Trilha inclusiva equipada com sinalização interpretativa e estruturas adaptadas, para que pessoas com mobilidade reduzida explorem e sintam a floresta de forma segura.

DISTÂNCIA DE PARAUPEBAS	DISTÂNCIA DA TRILHA	TEMPO ESTIMADO	DIFICULDADE
23km	2.400m	1h30min	Fácil

-  AVENTURA
-  FAMILIAR
-  EDUCACIONAL
-  CONTEMPLATIVA



TRILHA DO UXÍ



Percurso seguro e acessível no Núcleo Urbano de Carajás, com passarelas em meio da floresta e atalhos que permitem encurtar o trajeto.

DISTÂNCIA DE PARAUAPEBAS	DISTÂNCIA DA TRILHA	TEMPO ESTIMADO	DIFICULDADE
25km	4.900m	1h30min	Fácil

-  AVENTURA
-  FAMILIAR
-  EDUCACIONAL
-  CONTEMPLATIVA

TRILHA LAGOA DA MATA



Caminhada entre árvores gigantes até a lagoa sazonal que atrai tracajás, jacarés e aves nas chuvas. Observação da transição de ecossistemas amazônicos.

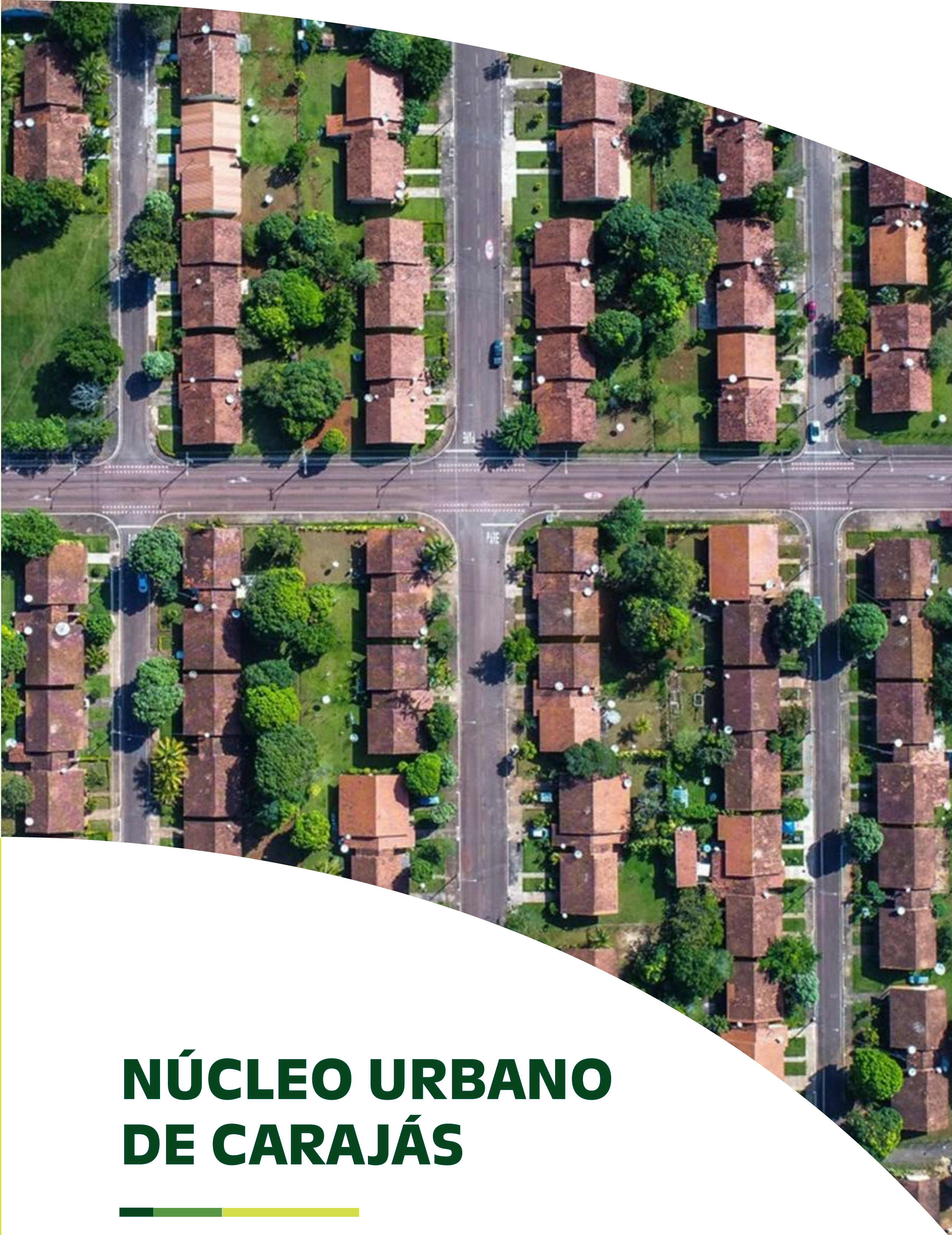
DISTÂNCIA DE PARAUAPEBAS	DISTÂNCIA DA TRILHA	TEMPO ESTIMADO	DIFICULDADE
30km	1.200m	1 hora	Fácil

-  AVENTURA
-  FAMILIAR
-  EDUCACIONAL
-  CONTEMPLATIVA



 **INFRAESTRUTURAS** 

**ROTA
CARAJÁS**




NÚCLEO URBANO DE CARAJÁS

Considerada a Bélgica brasileira, essa vila planejada na Amazônia é referência nacional em qualidade de vida e infraestrutura pública sustentável.

DISTÂNCIA DE PARAUPEBAS	DISTÂNCIA DA TRILHA	TEMPO ESTIMADO	DIFICULDADE
25km	—	—	Fácil

-  AVENTURA
-  FAMILIAR
-  EDUCACIONAL
-  CONTEMPLATIVA





BIOPARQUE VALE AMAZÔNIA

Centro de pesquisa, conservação e educação da biodiversidade, com vivência em meio à fauna, flora e minério da Floresta Nacional de Carajás.

DISTÂNCIA DE PARAUPEBAS	DISTÂNCIA DA TRILHA	TEMPO ESTIMADO	DIFICULDADE
25km	2.000m	2 horas	Fácil

-  AVENTURA
-  FAMILIAR
-  EDUCACIONAL
-  CONTEMPLATIVA





ATRATIVOS

Guiados

ROTA
CARAJÁS





ATRATIVOS *Guiados*



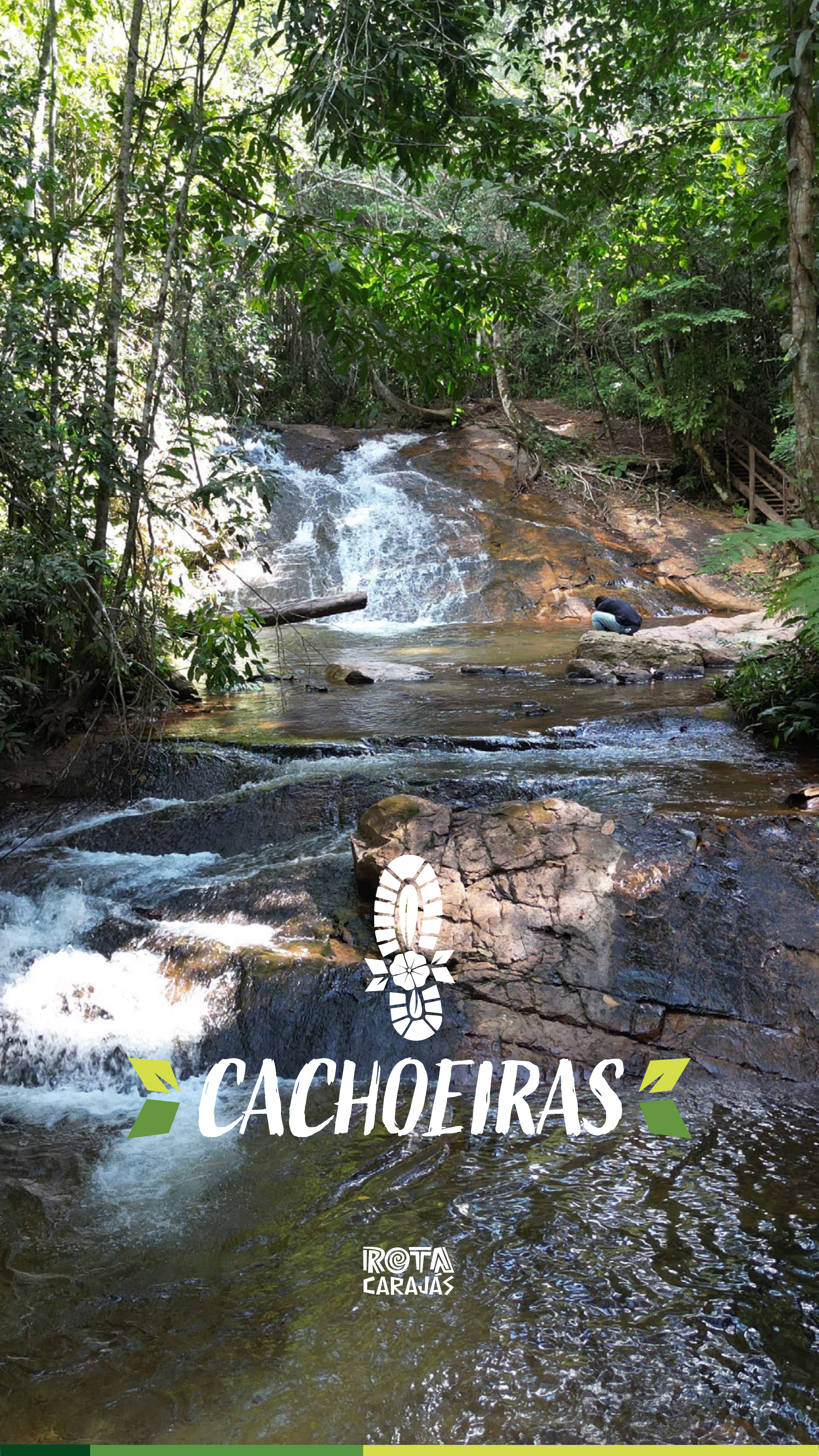
Agende sua visita e viva essa experiência!


Os atrativos são obrigatoriamente conduzidos por condutores autônomos credenciados pelo ICMBio, que compartilham conhecimentos sobre a biodiversidade, a geologia e a história local e cultural, tornando sua visita ainda mais rica e segura.



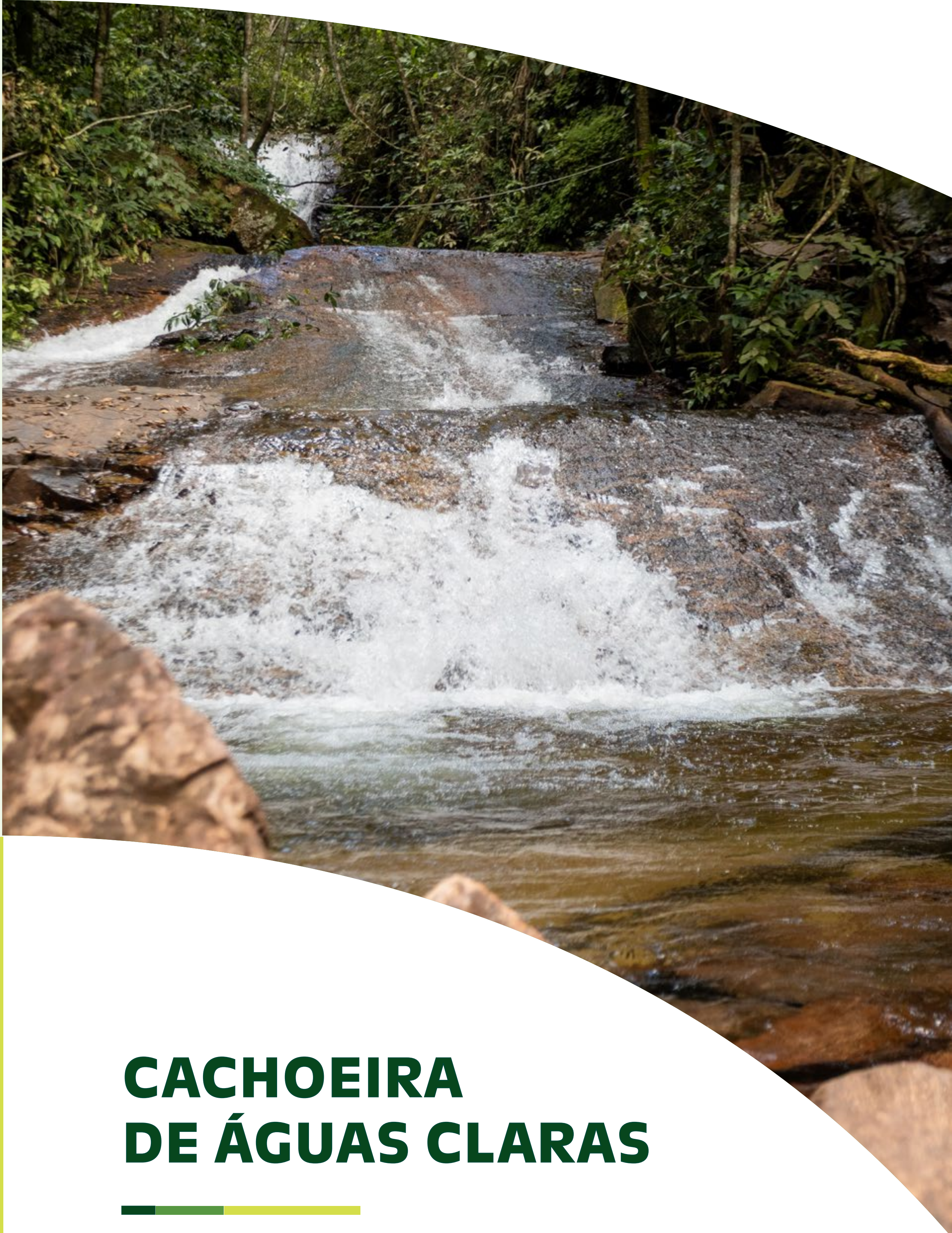
**Lista de agências
e condutores disponível no final
do catálogo.**

**ROTA
CARAJÁS**



 CACHOEIRAS 

ROTA
CARAJÁS



CACHOEIRA DE ÁGUAS CLARAS

A trilha exige preparo e garante aventura.
Ao final, a recompensa é uma queda-d'água
de cerca de 15 metros, que convida
a um banho refrescante.

DISTÂNCIA DE PARAUPEBAS

82km

DISTÂNCIA DA TRILHA

—

TEMPO ESTIMADO

2 horas

DIFICULDADE

Moderada



AVENTURA



FAMILIAR

BANHO



CONTEMPLATIVA



CACHOEIRA DE INVERNO

Durante o inverno amazônico, as cheias transformam a trilha em um cenário único, com a cachoeira ganhando volume e oferecendo banho refrescante.

<i>DISTÂNCIA DE PARAUAPEBAS</i>	<i>DISTÂNCIA DA TRILHA</i>	<i>TEMPO ESTIMADO</i>	<i>DIFICULDADE</i>
65km	930m	40min	Moderada

-  AVENTURA
-  FAMILIAR
-  EDUCACIONAL
-  CONTEMPLATIVA

CACHOEIRA SERÁ QUE VOLTA?

A trilha exige preparo e garante aventura. Ao final, a recompensa é uma queda-d'água de cerca de 15 metros, que convida a um banho refrescante.

<i>DISTÂNCIA DE PARAUAPEBAS</i>	<i>DISTÂNCIA DA TRILHA</i>	<i>TEMPO ESTIMADO</i>	<i>DIFICULDADE</i>
67km	1.019m	2 horas	Difícil

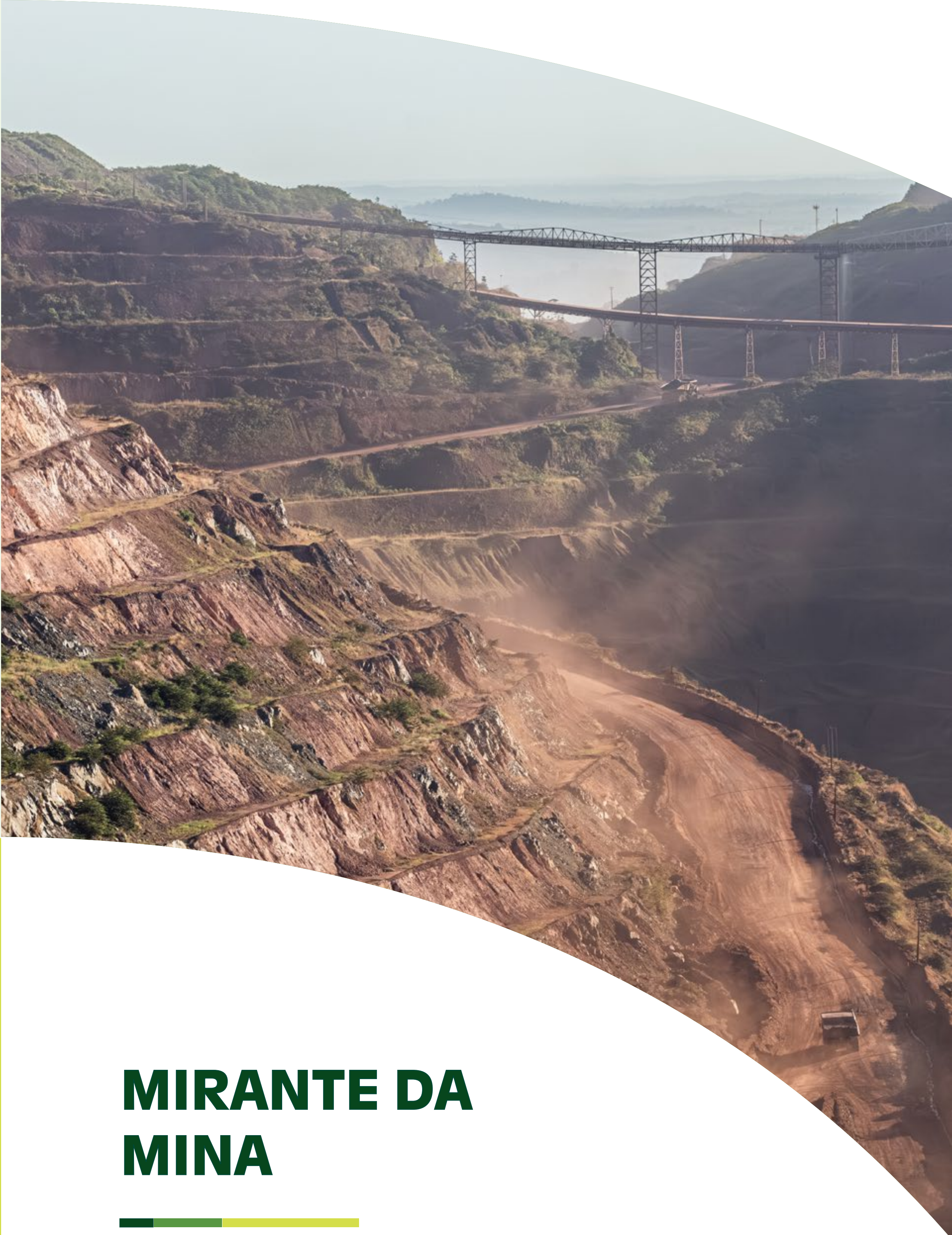
-  ACESSIBILIDADE
-  FAMILIAR
-  EDUCACIONAL
-  CONTEMPLATIVA





MIRANTES

**ROTA
CARAJÁS**



MIRANTE DA MINA

Um horizonte que revela a maior mina de ferro a céu aberto do mundo, onde desenvolvimento e sustentabilidade caminham juntos.

DISTÂNCIA DE PARAUAPEBAS
40km

DISTÂNCIA DA TRILHA
—

TEMPO ESTIMADO
20min

DIFICULDADE
Fácil

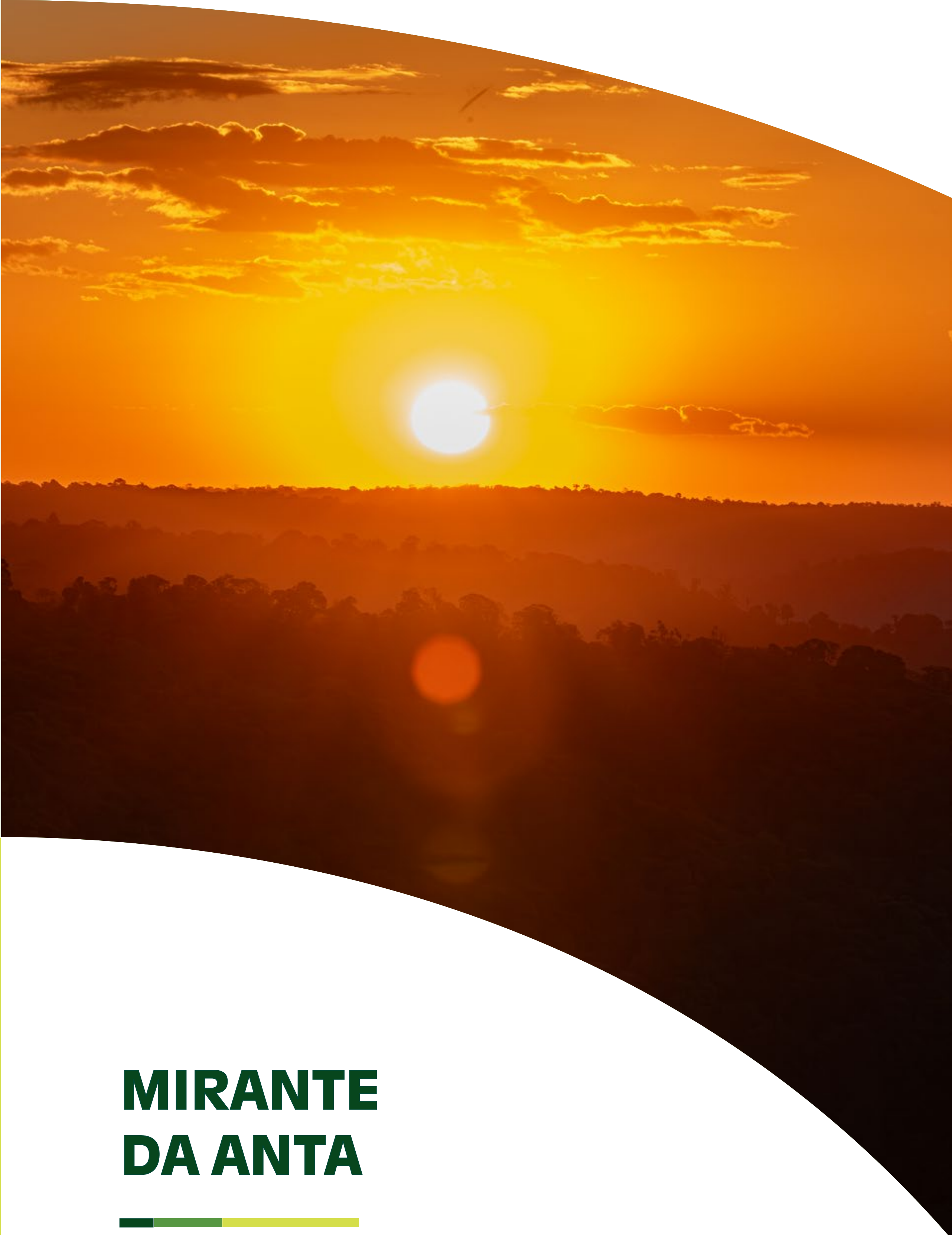
 **ACESSIBILIDADE**

 **FAMILIAR**

 **EDUCACIONAL**

 **CONTEMPLATIVA**





MIRANTE DA ANTA



O Mirante da Anta oferece um dos pôr do sol mais espetaculares de Carajás, com vista panorâmica sobre a floresta amazônica preservada.

DISTÂNCIA DE PARAUAPEBAS

65,6km

DISTÂNCIA DA TRILHA

620m

TEMPO ESTIMADO

30min

DIFICULDADE

Fácil



ACESSIBILIDADE



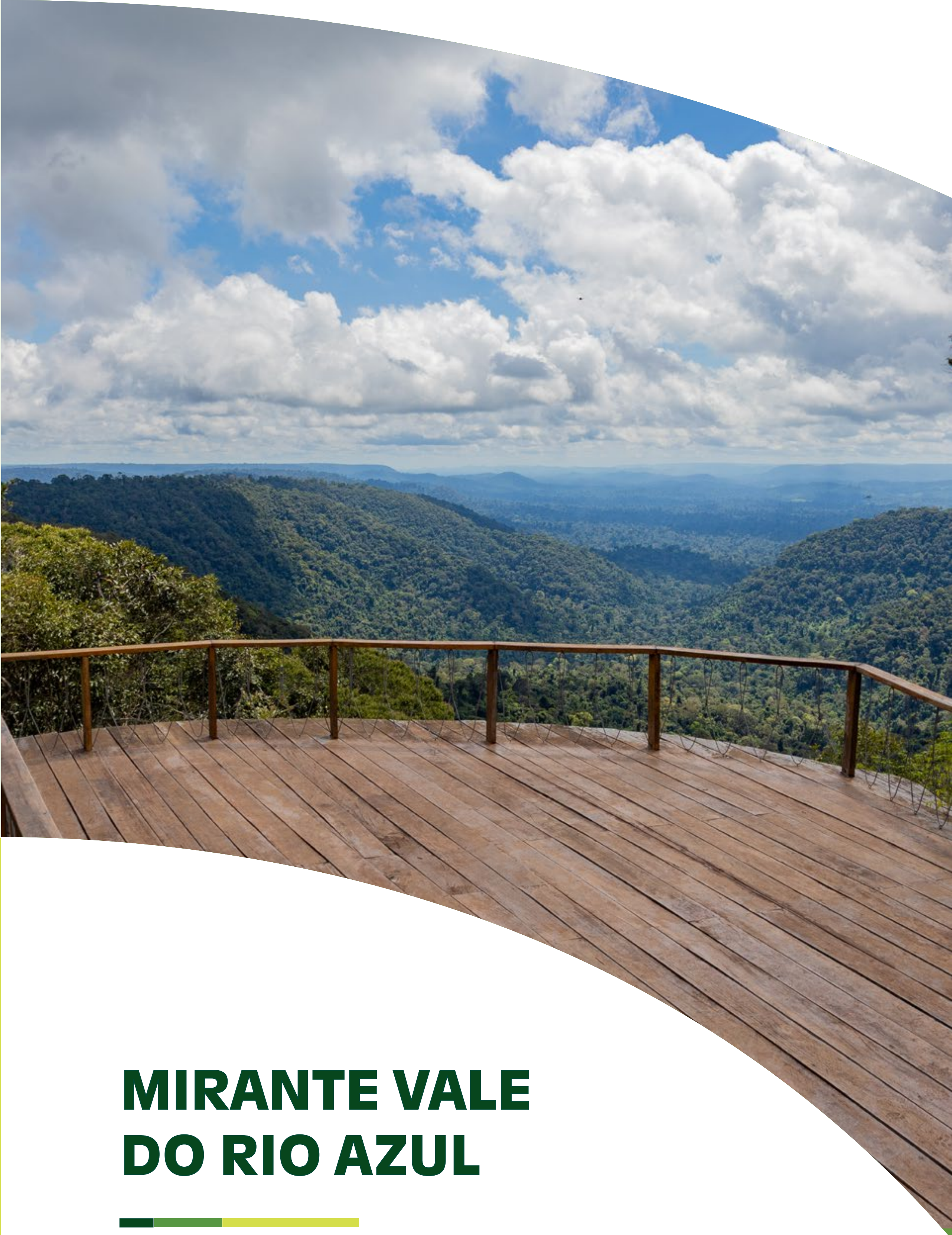
FAMILIAR



EDUCACIONAL



CONTEMPLATIVA



MIRANTE VALE DO RIO AZUL

O Mirante do Vale do Rio Azul oferece uma vista panorâmica da Floresta. A cerca de 600 metros de altitude, o cenário revela a grandiosidade e beleza da região.

DISTÂNCIA DE PARAUAPEBAS

66km

DISTÂNCIA DA TRILHA

600m

TEMPO ESTIMADO

30min

DIFICULDADE

Moderada

 ACESSIBILIDADE

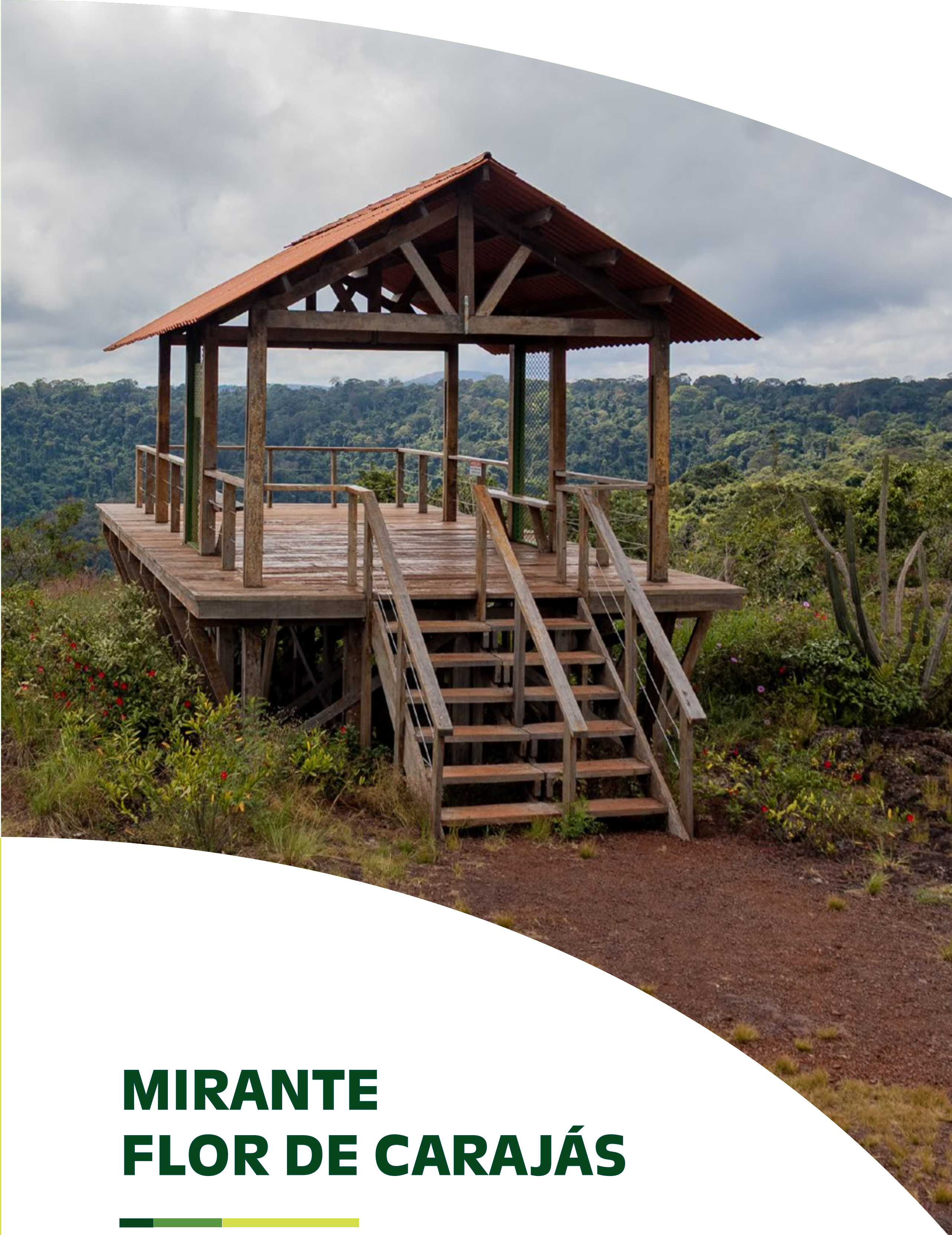
 FAMILIAR

 EDUCACIONAL

 CONTEMPLATIVA



ATENÇÃO
PROIBIDO SENTAR
NO GUARDA-CORPO



MIRANTE FLOR DE CARAJÁS

Dele se avista a beleza singular dos campos ferruginosos, onde floresce a *Ipomoea cavalcantei*. Uma pequena flor vermelha, única em todo o mundo.

DISTÂNCIA DE PARAUAPEBAS

63 km

DISTÂNCIA DA TRILHA

600 m

TEMPO ESTIMADO

30min

DIFICULDADE

Fácil


 ACESSIBILIDADE

 FAMILIAR

 EDUCACIONAL

 CONTEMPLATIVA





PEDRA DA HARPIA



A mais de 700 metros de altitude, uma imensa rocha de 500m² se transforma em mirante natural sobre a floresta. Um dos mirantes mais grandiosos da paisagem.

DISTÂNCIA DE PARAUAPEBAS	DISTÂNCIA DA TRILHA	TEMPO ESTIMADO	DIFICULDADE
123km	100m	30min	Fácil


-  ACESSIBILIDADE
-  FAMILIAR
-  EDUCACIONAL
-  CONTEMPLATIVA





CAVERNAS

ROTA
CARAJÁS




CAVERNA MAPINGUARI

Localizada ao final da Trilha Flor de Carajás, a Caverna Mapinguari é uma cavidade ferrífera de salões amplos que impressionam pela grandiosidade e silêncio.

DISTÂNCIA DE PARAUAPEBAS	DISTÂNCIA DA TRILHA	TEMPO ESTIMADO	DIFICULDADE
65,6km	620m	30min	Fácil

-  ACESSIBILIDADE
-  FAMILIAR
-  EDUCACIONAL
-  CONTEMPLATIVA



CAVERNA GUARITA

A Caverna Guarita é uma cavidade ferrífera formada por hematita e itabirito, cujos salões abrigam colônias de morcegos e espécies adaptadas à escuridão.

DISTÂNCIA DE PARAUAPEBAS	DISTÂNCIA DA TRILHA	TEMPO ESTIMADO	DIFICULDADE
64km	364m	15min	Moderada

-  ACESSIBILIDADE
-  FAMILIAR
-  EDUCACIONAL
-  CONTEMPLATIVA



RIOS E LAGOAS

ROTA
CARAJÁS



LAGOA DE N1

De formação sazonal, enche no período chuvoso e pode secar totalmente na estiagem. Um cenário que revela as transformações do ecossistema em cada ciclo climático.

DISTÂNCIA DE PARAUAPEBAS	DISTÂNCIA DA TRILHA	TEMPO ESTIMADO	DIFICULDADE
66km	430m	20 min	Fácil

-  ACESSIBILIDADE
-  FAMILIAR
-  EDUCACIONAL
-  CONTEMPLATIVA



LAGOA DO JACARÉ

Encanta pelo cenário tranquilo e águas permanentes. De uso restrito, é dedicada apenas à contemplação, sem banho ou contato direto.

DISTÂNCIA DE PARAUAPEBAS	DISTÂNCIA DA TRILHA	TEMPO ESTIMADO	DIFICULDADE
123km	—	—	Fácil

-  AVENTURA
-  FAMILIAR
-  EDUCACIONAL
-  CONTEMPLATIVA


LAGOA DO AMENDOIM

A Lagoa abriga a *Isoetes cangae*, planta aquática que só existe neste lago. O banho é proibido para preservar esta raridade única em todo o mundo.

DISTÂNCIA DE PARAUAPEBAS	DISTÂNCIA DA TRILHA	TEMPO ESTIMADO	DIFICULDADE
124km	—	—	Fácil

-  AVENTURA
-  FAMILIAR
-  EDUCACIONAL
-  CONTEMPLATIVA





LAGOA DO VIOLÃO

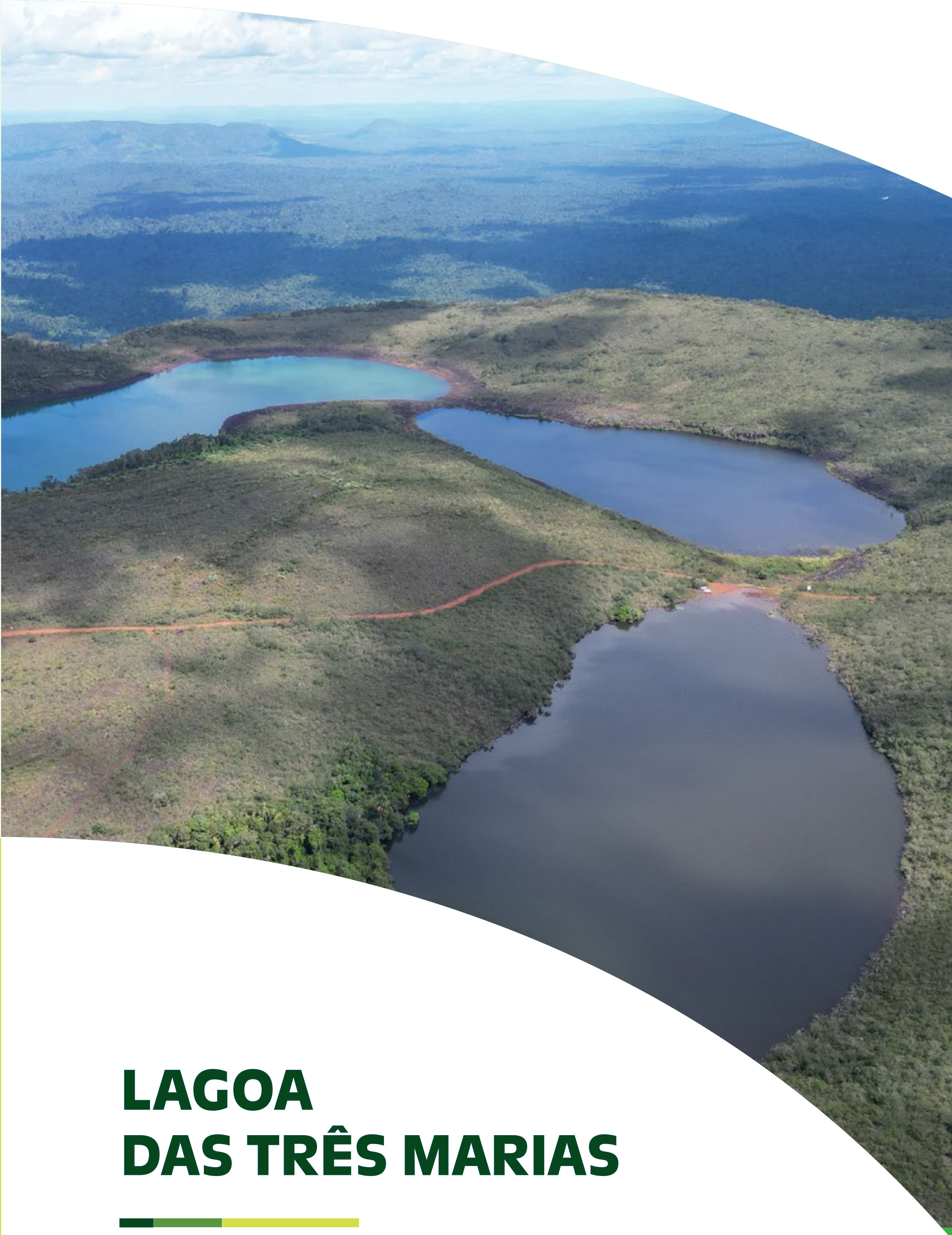


A Lagoa do Violão deve seu nome ao formato peculiar que lembra um violão visto de cima. É um convite natural à contemplação, ao banho e à prática de esportes aquáticos.

DISTÂNCIA DE PARAUAPEBAS	DISTÂNCIA DA TRILHA	TEMPO ESTIMADO	DIFICULDADE
138km	_____	_____	Fácil

- ACESSIBILIDADE
- FAMILIAR
- EDUCACIONAL
- CONTEMPLATIVA





LAGOA DAS TRÊS MARIAS

Uma ampla lagoa formada pelas águas da chuva, que permanece cheia o ano todo. Cenário perfeito para contemplação e prática de atividades como stand up paddle.

DISTÂNCIA DE PARAUAPEBAS

140km

DISTÂNCIA DA TRILHA

364m

TEMPO ESTIMADO

2h

DIFICULDADE

Fácil



ACESSIBILIDADE



FAMILIAR



EDUCACIONAL



CONTEMPLATIVA



POÇO DO DISCO VOADOR

No período chuvoso, águas cristalinas formam uma queda sazonal que alimenta este poço com cerca de 3 metros de profundidade.

DISTÂNCIA DE PARAUAPEBAS

65,8km

DISTÂNCIA DA TRILHA

1.097m

TEMPO ESTIMADO

30min

DIFICULDADE

Fácil



AVENTURA



FAMILIAR



EDUCACIONAL



CONTEMPLATIVA

PISCINA JABORANDI

Represa formada pelo mesmo córrego que desce da Cachoeira de Águas Claras. Espaço destinado ao uso dos visitantes para descanso e banho refrescante.

DISTÂNCIA DE PARAUAPEBAS

82km

DISTÂNCIA DA TRILHA

457m

TEMPO ESTIMADO

10min

DIFICULDADE

Fácil



ACESSIBILIDADE




FAMILIAR



EDUCACIONAL



CONTEMPLATIVA



BANHO DO RIO AZUL

A corrente sanguínea que alimenta as cachoeiras de Carajás. O Rio Azul é um banho de águas cristalinas que recompensa quem se aventura pelo circuito de trilhas.

DISTÂNCIA DE PARAUAPEBAS
89km

DISTÂNCIA DA TRILHA
1.500m

TEMPO ESTIMADO
40min

DIFICULDADE
Fácil

 **ACESSIBILIDADE**

 **FAMILIAR**

 **EDUCACIONAL**

 **CONTEMPLATIVA**





TRILHAS

ROTA
CARAJÁS



TRILHA 360

O percurso atravessa um mosaico de geoambientes com características ecológicas singulares, incluindo campos brejosos e graminosos, lagoas temporárias, lajedos, matas altas e baixas, além de vegetações rupestres abertas e arbustivas.

DISTÂNCIA DE PARAUAPEBAS

65km

DISTÂNCIA DA TRILHA

23km

TEMPO ESTIMADO

3 dias

DIFICULDADE

Moderada



ACESSIBILIDADE



FAMILIAR



EDUCACIONAL



CONTEMPLATIVA



TRILHA CEDROARANA

Caminho rústico e imersivo na floresta, oferece um acesso alternativo à Cachoeira de Águas Claras, ideal para quem busca uma experiência mais autêntica de contato com a natureza.

DISTÂNCIA DE PARAUAPEBAS	DISTÂNCIA DA TRILHA	TEMPO ESTIMADO	DIFICULDADE
90km	800m	20min	Moderada

-  ACESSIBILIDADE
-  FAMILIAR
-  EDUCACIONAL
-  CONTEMPLATIVA

TRILHA GAVIÃO REAL

Opção de acesso à Cachoeira de Águas Claras, conta com sinalização interpretativa que apresenta a castanheira e sua família, unindo caminhada e conhecimento sobre a floresta.

DISTÂNCIA DE PARAUAPEBAS	DISTÂNCIA DA TRILHA	TEMPO ESTIMADO	DIFICULDADE
90km	500m	15min	Moderada

-  AVENTURA
-  FAMILIAR
-  EDUCACIONAL
-  CONTEMPLATIVA



TRILHA VAI QUEM QUER



Opção de acesso à Cachoeira de Águas Claras, conta com sinalização interpretativa que apresenta a castanheira e sua família, unindo caminhada e conhecimento sobre a floresta.

DISTÂNCIA DE PARAUAPEBAS	DISTÂNCIA DA TRILHA	TEMPO ESTIMADO	DIFICULDADE
90km	800m	30min	Difícil

-  AVENTURA
-  FAMILIAR
-  EDUCACIONAL
- 

TRILHA PEITO DE AÇO



Leva à Cachoeira de Águas Claras em meio à floresta, onde o destaque é ouvir o canto da ave nativa peito-de-aço, que dá nome ao percurso.

DISTÂNCIA DE PARAUAPEBAS	DISTÂNCIA DA TRILHA	TEMPO ESTIMADO	DIFICULDADE
90km	840m	20min	Moderada

-  ACESSIBILIDADE
-  FAMILIAR
-  EDUCACIONAL
-  CONTEMPLATIVA





INFRAESTRUTURAS

ROTA
CARAJÁS



CAMPING REFÚGIO DA CANGA

Estrutura pensada para quem quer viver a floresta sem abrir mão do conforto. O camping oferece área segura, sanitários, abrigo e espaços planejados para descanso.

DISTÂNCIA DE PARAUAPEBAS

89km

DISTÂNCIA DA TRILHA

—

TEMPO ESTIMADO

10 min

DIFICULDADE

Fácil

INSTAGRAMÁVEL



FAMILIAR



EDUCACIONAL



CONTEMPLATIVA






PONTOS

PROJETO CARAJÁS
24.10.1980
VISITA A ESTE LOCAL
DO EXMO SR. PRESIDENTE DA REPÚBLICA
• JOÃO BATISTA DE OLIVEIRA QUEIRODO •

ROTA
CARAJÁS



PÓRTICO DO PARQUE NACIONAL DOS CAMPOS FERRUGINOSOS

Pórtico de entrada que marca o limite entre o Parque Nacional dos Campos Ferruginosos e a Floresta Nacional de Carajás, um ponto simbólico para fotos e início da experiência.

DISTÂNCIA DE PARAUAPEBAS
89km

DISTÂNCIA DA TRILHA
—

TEMPO ESTIMADO
10 min

DIFICULDADE
Fácil

INSTAGRAMÁVEL



FAMILIAR



EDUCACIONAL



CONTEMPLATIVA



MARCO ZERO

Monumento histórico que marca o início a pesquisa mineral no território. Uma área preservada dentro do gigantesco mosaico da Floresta Nacional de Carajás.

DISTÂNCIA DE PARAUAPEBAS

69,6km

DISTÂNCIA DA TRILHA

—

TEMPO ESTIMADO

10 min

DIFICULDADE

Fácil

INSTAGRAMÁVEL



FAMILIAR



EDUCACIONAL



CONTEMPLATIVA



DESTROÇOS DO AVIÃO

Principal transporte dos pesquisadores. Seus destroços foram encontrados próximos a antiga pista de pouso da pesquisa mineral. Há uma réplica do modelo exposto no aeroporto de Carajás.

DISTÂNCIA DE PARAUAPEBAS

71km

DISTÂNCIA DA TRILHA

—

TEMPO ESTIMADO

2.000m

DIFICULDADE

Fácil

INSTAGRAMÁVEL



FAMILIAR



EDUCACIONAL



CONTEMPLATIVA

REGRAS INEGOCIÁVEIS

Elas existem para proteger você, a floresta e os animais. Não é permitido caçar, beber, fazer barulho, jogar lixo, utilizar fogo, alimentar animais, fumar ou entrar com veículos.



Proibido andar sozinho nas trilhas. Risco real de acidentes com predadores e animais peçonhentos.



DICAS VALIOSAS

Durma e hidrate-se antes de sair, leve água, frutas e barras proteicas. Use bota de cano médio ou longo, roupas adequadas para a mata, chapéu, boné, protetor solar e repelente. E não esqueça as roupas de banho para aproveitar as cachoeiras.





ICMBio

INSTITUTO CHICO MENDES
MMA

GUIA DE AGÊNCIAS E CONDUTORES

AGÊNCIAS & CONDUTORES ➤ DE AVENTURA ➤



Este guia reúne empresas e profissionais autorizados para conduzir visitantes nos atrativos da região, garantindo segurança, informação qualificada e experiências autênticas. Todos os condutores listados são capacitados e credenciados pelos órgãos responsáveis, assegurando conformidade com normas ambientais e de turismo.

BAIXAR LISTA



OS MELHORES SABORES DE PARAUAPEBAS A UM CLIQUE!



CLIQUE PARA BAIXAR

OU ACESSE
PEBASGASTRONOMICA.COM.BR

**DESCUBRA
OS ENCANTOS
DE UMA CULTURA
ESSENCIALMENTE
CARAJÁS**



CLIQUE PARA BAIXAR

**BAIXE O CATÁLOGO
ORIGENSCARAJAS.COM.BR**





IDEALIZADO POR
SEBRAE PARÁ, AGÊNCIA CARAJÁS II

AGÊNCIA
TOVAP MARCAS

DIRETOR CRIATIVO
ZÉ PAULO GOMES

FOTÓGRAFO
EUGENIO MORALES

DESIGNER GRÁFICO
STEPHEN HIGINO

REVISORES

VITOR GARCIA NETO

NATHÁLYA SANTA BRÍGIDA BRITO

SINDY DANIELA FERREIRA SOZINHO

ERIKA LARISSA FERREIRA SANTOS

LARISSA ALVES DA SILVA

ROTA CARAJÁS



NOSSA PEGADA É CONSERVAR!



ROTA

CARAJÁS

ROTACARAJAS.COM.BR

